



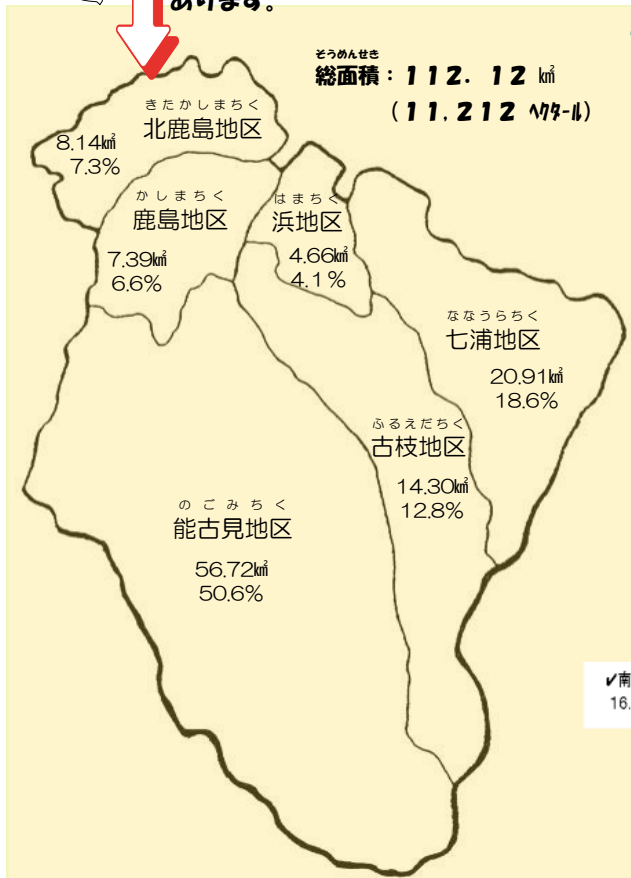
とうけい 統計からみた鹿島市

キッズ版

とうけい かしま み 統計で鹿島を見てみよう!

かしま 鹿島ってどこにあるの?

かしま し きゅうしゅう せいぶ さがけん
「鹿島市」は九州の西部、佐賀県にあります。
かし ありあけかい みやま たらさんけい かこ
東は有明海、南は多良山系に囲まれています。
とうけい ど ぶん ぼくけい ど ぶん かしま し
東経130度6分、北緯33度6分に鹿島市はあります。



じんこう かしま し なんにん ひと す 人口 鹿島市には何人の人が住んでいるの?

かしま し じんこう 鹿島市の人口 令和5年3月31日

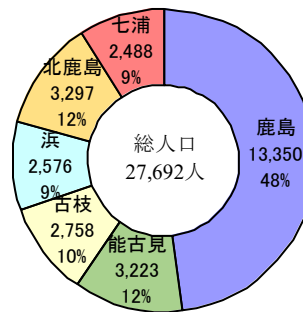
世帯数	総数	男	女
10,912世帯	27,692人	13,089人	14,603人

さがけん かしま し じんこう なんばんめ 佐賀県で鹿島市の人口は何番目?

しまちちゅう 20市町中 8位



ちくべつ 地区別でみるとどうかな?



かいせつ ★解説

ちくべつ 地区別でみると、一番人口が多いのは鹿島地区でつぎ おお きたかしまちく 次に多いのは、北鹿島地区です。めんせき いちばんひろ のこみちく 面積が一番広いのは能古見地区です。




しぜん かしま し やま 自然 鹿島市にはどんな山がある?




※経ヶ岳は県内1位の高さだって!すごい!

かしま し かわ 鹿島市にはどんな川がある?

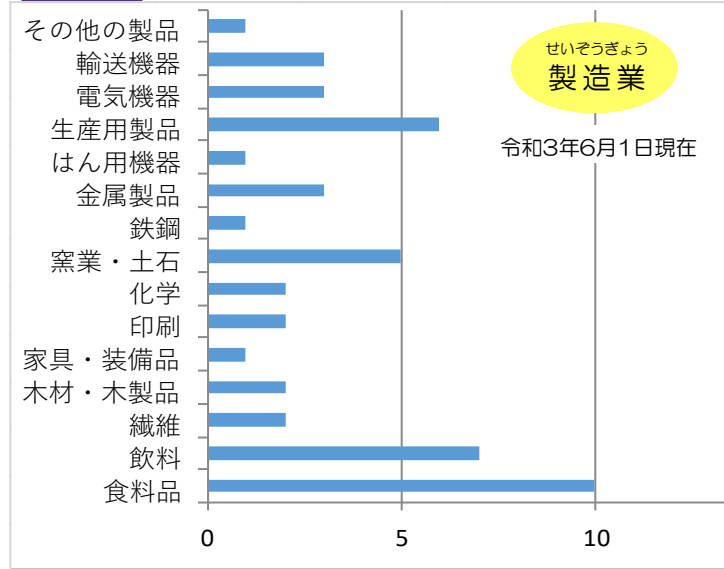


※塩田川は県内6位だよ!


かしま のうさくぶつ しゅうかくりょう
鹿島の農作物の収穫量はどうか？



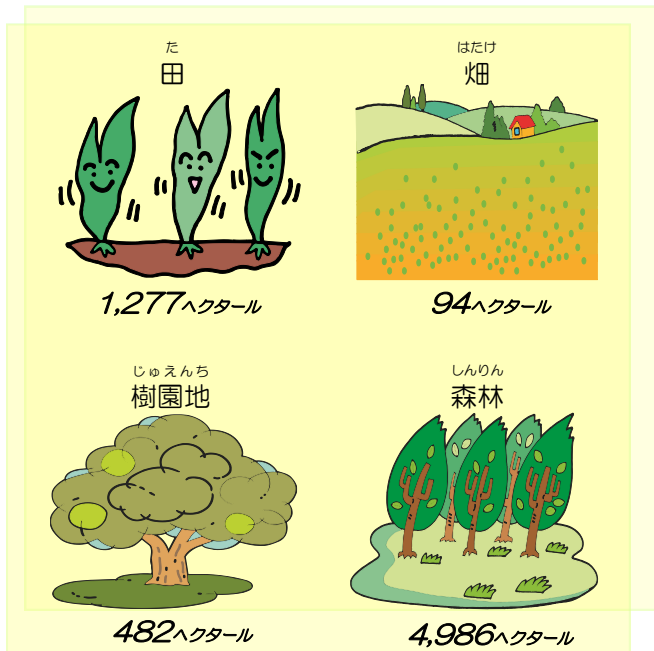
かしま おも こうぎょう み
鹿島の主な工業を見てみよう！



かんぎょう しょうじょうきょう
ごみの処理状況は？



た はたけ めんせき
田や畑などの面積はどうなっている？



きょういく
教育

しみんとしょかん ほん ひと
市民図書館の本を、どれくらいの人がどれくらい借りているのか見てみよう！

ねん 度	き ひと かず 来た人の数	ほん か 本を借りた ひと かず 人の数	か だ 貸し出した ほん かず 本の数
平成30年度	113,218人	55,398人	251,911冊
令和元年度	110,037人	55,718人	255,608冊
令和2年度	78,419人	46,389人	229,222冊
令和3年度	71,356人	45,671人	227,952冊
令和4年度	69,372人	42,550人	217,556冊

★解説 1年間で約22万冊の本が貸し出されているんだね。
 たくさん本を借りて読もう！

どうろ かしま どうろ なが
鹿島にある道路の長さはどうくらい？

	こくどう 国道	けんどう 県道	しどう 市道
どうろ なが 道路の長さ	38.8Km	30.6Km	341.9km

こうつう しょうじょうきょう
交通事故・火災の発生件数は？

ねん じ	こうつうじこ 交通事故	かさい 火災	ぎゅうきゅうしゃ 救急車
令和2年	113件	10件	1,022人
令和3年	90件	16件	945人
令和4年	86件	8件	1,144人